

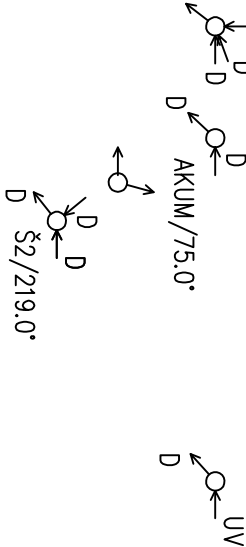
KATASTRY
PARCELNI ČÍSLO
DRUH PLOCHY
VZDALENOSTI ŠACHET
OZNAČENÍ ŠACHET

SMĚROVÉ POMĚRY

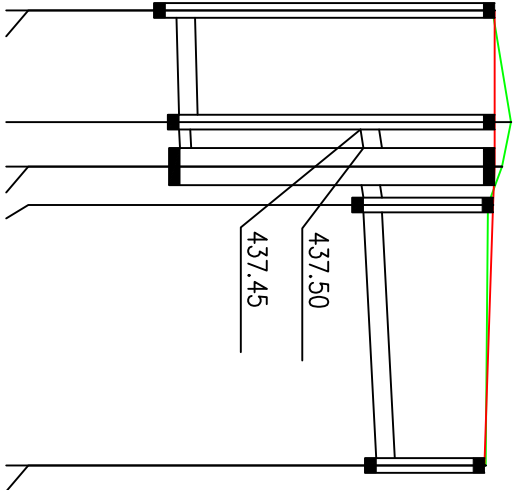
LEGENDA TYPŮ ČAR
PŮVODNÍ TERÉN
HRUBÉ TERÉNNÍ ÚPRAVY
UPRAVENÝ TERÉN

MĚŘITKA 1:500/100

Sítavý--předměstí		
neplodná půda		
7.55	3.00	17.60
Ss/232.0° 2.60 Š3/222.0°		




- 1 DN250--plast SN8--7.55
- 2 DN150--plast SN8--3.00



KÓTA UPRAVENÉHO TERÉNU
KÓTA HRUBÝCH TERÉNNÍCH ÚPRAV
HLOUBKA VÝKOPU
KÓTA VÝKOPU
HLOUBKA DNA POTRUBÍ
KÓTA DNA POTRUBÍ

KÓTA PŮVODNÍHO TERÉNU
SROVNÁVACÍ ROVINA
STANIČENÍ [km/m]

PROFIL [mm]--MATERIAL--DĚLKA [m]
SKLON [promile]--DĚLKA [m]
ULOŽENÍ
KAPACITNÍ PRŮTOK [l/s]--RYCHLOST [m/s]
SKUTEČNÝ PRŮTOK [l/s]--RYCHLOST [m/s]



ZODP. PROJEKTANT		VYPRACOVAL		
Ing. PAVLÍK Zdeněk		Ing. PAVLÍK Zdeněk		
KRAJ: PARDUBICKÝ		K.Ú. SVITAVY--PŘEDMĚSTÍ		
INVESTOR: Pardubický kraj, Komenského náměstí 125, 532 11 Pardubice		ČÍSLO ZAKÁZKY		52/2014/PD
AKCE		ARCH. ČÍSLO		STUP. DOKUM.
NPk, a. s., Svitavská nemocnice rozšíření kapacity parkoviště		DATUM		PROVÁDĚNÍ STAVBY
		FORMAT		DUBEN 2015
		MĚŘITKO		
ČÁST		ČÍSLO PŘÍLOHY		PARÉ
C. 4 VODOHOSPODÁŘSKÉ OBJEKTY		02.2		6
VÝKRES PODELNÝ PROFIL AKUMULACE DEŠŤ. VOD - PARKOVIŠTĚ		1:500/100		